

COEN INFORMA

**PREVENCIÓN
EN ACCIÓN**

CENTRO DE OPERACIONES
DE EMERGENCIA NACIONAL

SEGUNDO BOLETÍN N° 380/ 17-AGOSTO-2017 / HORA: 4:00 PM

Última información

✓ 50 provincias de 13 regiones serán afectadas por ingreso de séptimo friaje en la selva

Un total de 50 provincias de 13 departamentos del país serán afectadas con el ingreso del séptimo friaje del año en la selva peruana, que se iniciará la noche del domingo 20 y culminará el miércoles 23 de agosto, las mismas que vendrán acompañadas de precipitaciones, vientos y descargas eléctricas.

El evento se iniciará con lluvias de moderada a fuerte intensidad en la selva sur (Madre de Dios, Puno y Cusco), trasladándose durante el lunes 21 hacia la selva central (Ucayali, Junín, Pasco, Huánuco); y llegará por la noche a la selva norte (San Martín, Amazonas y Loreto).

Las lluvias más importantes se registrarán en la selva central y norte entre la tarde del lunes 21 y las primeras horas del martes 22. Dichas precipitaciones estarán acompañadas de viento de moderada intensidad que alcanzarán hasta 60 kilómetros por hora y descargas eléctricas; mientras que el martes 22, las precipitaciones quedarán restringidas al norte de Loreto y Amazonas.

Asimismo, las temperaturas máximas diurnas descenderán desde el lunes 21 en la selva sur y central; y el martes 22, en la selva norte. Las temperaturas mínimas nocturnas descenderán en la selva sur y central, pronosticándose 15°C en Puerto Maldonado (Madre de Dios), informó el SENAMHI al **COEN DEFENSA**.

Las provincias afectadas serán **Bagua, Bongará, Chachapoyas, Condorcanqui, Luya, Rodríguez de Mendo y Utcubamba (Amazonas); Huanta y La Mar (Ayacucho); Cutervo, Jaén y San Ignacio (Cajamarca); Calca, La Convención, Paucartambo y Quispicanchi (Cusco); Tayacaja (Huancavelica); Ambo, Lauricocha y Yarowilca (Huánuco).**

Igualmente, **Chupaca y Yauli (Junín); Alto Amazonas, Datem del Marañón, Loreto, Mariscal Ramón Castilla, Maynas, Putumayo, Requena y Ucayali (Loreto); Manu, Tahuamanu y Tambopata (Madre de Dios); Oxapampa (Pasco); Carabaya y Sandia (Puno); Bellavista, El Dorado, Huallaga, Lamas, Mariscal Cáceres, Moyobamba, Picota, Rioja, San Martín y Tocache (San Martín), así como Atalaya, Coronel Portillo, Padre Abad y Purús (Ucayali).**

COEN INFORMA

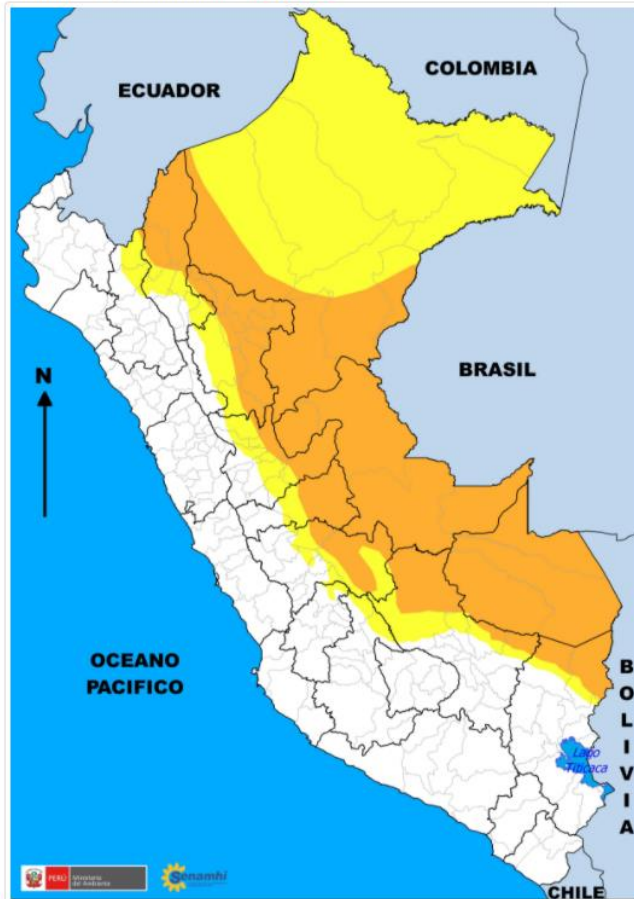
**PREVENCIÓN
EN ACCIÓN**

CENTRO DE OPERACIONES
DE EMERGENCIA NACIONAL

Inicio del evento: Domingo , 20 de Agosto de 2017 a las 18:00 horas (hora local)

Fin del evento: Miércoles, 23 de Agosto de 2017 a las 00:00 horas (hora local)

Periodo de vigencia del aviso: **54 horas**



NIVELES DE PELIGRO

NIVEL 1

No es necesario tomar precauciones especiales.

NIVEL 2

Sea prudente si realiza actividades al aire libre que puedan acarrear riesgos en caso de mal tiempo, pueden ocurrir fenómenos meteorológicos peligrosos que sin embargo son normales en esta región. Manténgase al corriente del desarrollo de la situación meteorológica.

NIVEL 3

Se predicen fenómenos meteorológicos peligrosos. Manténgase al corriente del desarrollo de la situación y cumpla los consejos e instrucciones dados por las autoridades.

NIVEL 4

Sea extremadamente precavido; se predicen fenómenos meteorológicos de gran magnitud. Este al corriente en todo momento del desarrollo de la situación y cumpla los consejos e instrucciones dados por las autoridades.

✓ Puno: Distritos de Mazocruz y Capaso alcanzaron las temperaturas más bajas a nivel nacional

Los distritos de Mazocruz y Capaso, ubicados en el departamento de Puno, alcanzaron las temperaturas más bajas a nivel nacional reportando cada una un valor mínimo de **-11.2°C y -11°C**, respectivamente, informó el SENAMHI al Centro de Operaciones de Emergencia Nacional del Ministerio de Defensa (COEN- DEFENSA).

COEN INFORMA

**PREVENCIÓN
EN ACCIÓN**

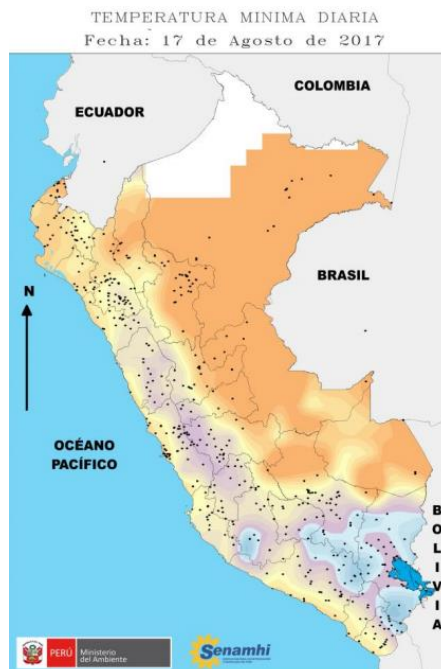
CENTRO DE OPERACIONES
DE EMERGENCIA NACIONAL

En tanto, los **distritos de Tarata (Tacna) con -10.6°C , San Antonio de Chuca (Arequipa) con -10.1°C , así como Palca y Susapaya (Tacna), ambas con -9.4°C** , alcanzaron también las temperaturas más bajas a nivel nacional.

En el centro del país, el **distrito de Yanacancha (Junín), por cuarto día consecutivo**, registró la temperatura más baja de esa zona alcanzando un valor de **-2.4 grados centígrados**. Le siguen los **distritos de Recuay (Áncash) y Santa Rosa de Sacco (Junín)**, ambas con **-1.2°C** , **Aija (Áncash) con -0.9°C** y **Pampas (Huancavelica) con 1°C** .

Por su parte, en el norte del país, los **distritos de Cajamarca y Encañada, ubicadas en el departamento de Cajamarca**, soportaron las temperaturas más bajas de esa zona, alcanzando valores mínimos de **1.6 y 2.8 grados centígrados**, respectivamente; mientras que la localidad de **Salpo (La Libertad) alcanzó 4.6°C , Huamachuco (La Libertad) 5.9°C y Frías (Piura) 6.2°C** .

Como se observa, se presentaron las heladas meteorológicas (temperaturas por debajo de 0°C), principalmente en la sierra sur, afectando principalmente a los departamentos de Ayacucho, Apurímac, Cusco, Arequipa, Tacna, Moquegua y Puno.



COEN INFORMA

PREVENCIÓN
EN ACCIÓN

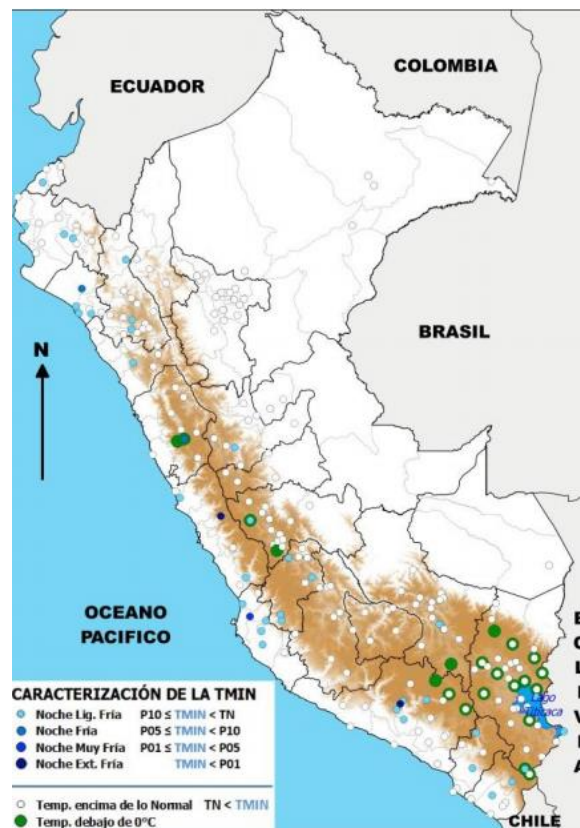
CENTRO DE OPERACIONES
DE EMERGENCIA NACIONAL

✓ Ciudades de Canta (Lima) y Pampacolca (Arequipa) soportaron una noche “extremadamente fría”

La ciudad de Canta, ubicado el norte de Lima y el distrito de Pampacolca, situado en la provincia de Castilla, departamento de Arequipa, soportaron una noche “extremadamente fría” al registrar una temperatura mínima de 0.4 y 4.6 grados centígrados, respectivamente.

En tanto, el distrito de Humay, ubicado en la provincia de Pisco, departamento de Ica, soportó una noche “muy fría”, al alcanzar un valor mínimo de 8.6°C, según reportó la estación Hacienda Bernales del SENAMHI.

Asimismo, debido al aumento significativo de las temperaturas mínimas a nivel nacional, se muestra una recuperación de las mismas, presentando en su mayoría, valores por encima sus normales.



COEN INFORMA

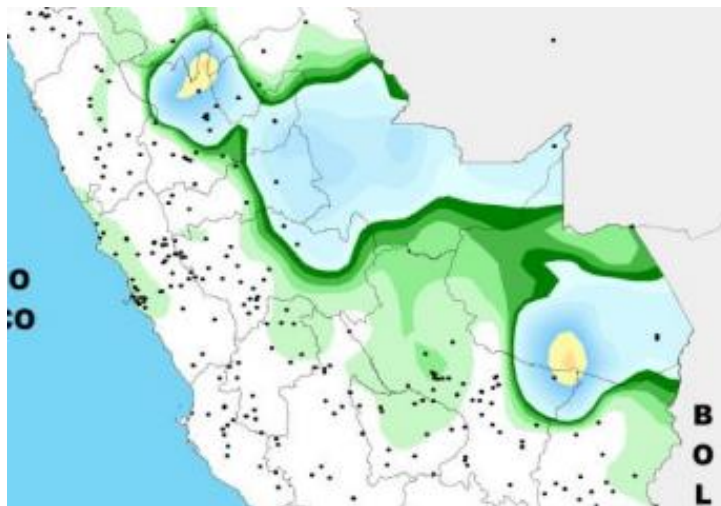
PREVENCIÓN
EN ACCIÓN

CENTRO DE OPERACIONES
DE EMERGENCIA NACIONAL

✓ Mayor acumulado de lluvias se registró en cuatro distritos de Huánuco

La ciudad de Aucayacu, de la provincia de Leoncio Prado, así como los distritos de Mariano Dámaso Beraún, Monzón y Tingo María, ubicados en el departamento de Huánuco, alcanzaron el mayor acumulado diario de lluvias luego de las precipitaciones de entre moderada y ligera intensidad que se registró durante la madrugada.

Según la estación Aucayacu, la primera localidad alcanzó un acumulado de 52.2 mm, mientras que Mariano Dámaso Beraún registró un valor de 37; Monzón 33.5 mm y Tingo María 23.1 mm.



Pronósticos del tiempo según SENAMHI

- ✓ Persisten las lluvias de moderada a fuerte intensidad, acompañadas de descargas eléctricas hacia la selva central y sur del país, afectando a los departamentos de Ucayali y Madre de Dios principalmente.
- ✓ En tanto, las provincias de Chachapoyas (Amazonas) y Jaén (Cajamarca) presentan actualmente chubascos.
- ✓ Por su parte, en Lima, el cielo se encuentra nublado, la temperatura es de 19°C y la humedad relativa de 68%.

COEN INFORMA

PREVENCIÓN
EN ACCIÓN

CENTRO DE OPERACIONES
DE EMERGENCIA NACIONAL

Recomendaciones

El friaje es la caída brusca de la temperatura en la Selva y se caracteriza por ser de corta duración (horas o días). En este periodo se presentan vientos fuertes y lluvias, cobertura nubosa, neblina o niebla.

Para evitar daños en la salud, el Centro de Operaciones de Emergencia Nacional (COEN) te brinda una serie de recomendaciones ante la ocurrencia de friaje:

- ✓ Usa ropa adecuada para la estación y protege de la exposición a cambios bruscos de temperaturas a niños y ancianos.
- ✓ En caso de presentarse alguna infección respiratoria, acude inmediatamente hacia el centro de salud más cercano.
- ✓ Consume frutas secas, azúcar, dulces y grasas para incrementar la capacidad de resistencia al frío.
- ✓ Ante la ocurrencia de vientos fuertes, refuerza y asegura los techos de calamina u otro material liviano para evitar daños en la vivienda. Aléjate de las estructuras que puedan colapsar y ocasionar daños.
- ✓ Si se presentan tormentas eléctricas, evite permanecer cerca de postes, árboles, torres de alta tensión, estructuras metálicas y antenas.

Estado en acción

✓ **Damnificados por lluvias**

❖ **Piura: Presentan avances sobre mejora de sistemas de agua potable en zonas afectadas por lluvias**

La Dirección Regional de Vivienda Construcción y Saneamiento de Piura dio a conocer los avances que viene realizando conjuntamente con la Cooperazione Internazionale (COOPI) respecto a la recuperación y rehabilitación de los sistemas de agua potable afectados por las precipitaciones pluviales del Niño Costero e inundaciones.



COENPeru



@COENPeru

Accede a nuestra central
de emergencias marcando



105

COEN INFORMA

**PREVENCIÓN
EN ACCIÓN**

CENTRO DE OPERACIONES
DE EMERGENCIA NACIONAL

Se informó que COOPI evaluó un total de 17 Juntas Administradoras del Servicio de Saneamiento pertenecientes a la provincia de Morropón, de las cuales se identificaron 6 para su rehabilitación: tres del distrito de Chulucanas, una del distrito de Morropón, una del distrito de La Matanza (Km82) y otra del distrito de Salitral (Serrán).

Hasta la fecha han rehabilitado los sistemas de agua de La Bocana, Santiaguero y Quebrada Las Damas beneficiando a 3,390 personas.

❖ Lima provincias: Clínicas móviles brindarán campaña médica integral en Barranca

El Gobierno Regional de Lima, a través de las Clínicas Móviles, promoverá una campaña médica integral gratuita en el centro poblado Upacá de la provincia de Barranca, con la finalidad de aportar directamente al cuidado de la salud de los grupos más vulnerables, especialmente niños y adultos mayores afectados por el Niño Costero.

La jornada de salud tendrá lugar este sábado 19 de agosto, a partir de las 9:00 de la mañana hasta la 1:00 de la tarde, donde se ofrecerá servicio de medicina general, pediatría, ginecología, ecografía, control nutricional y de la presión arterial, además se entregará medicinas, repelentes y pastillas para la desparasitación.